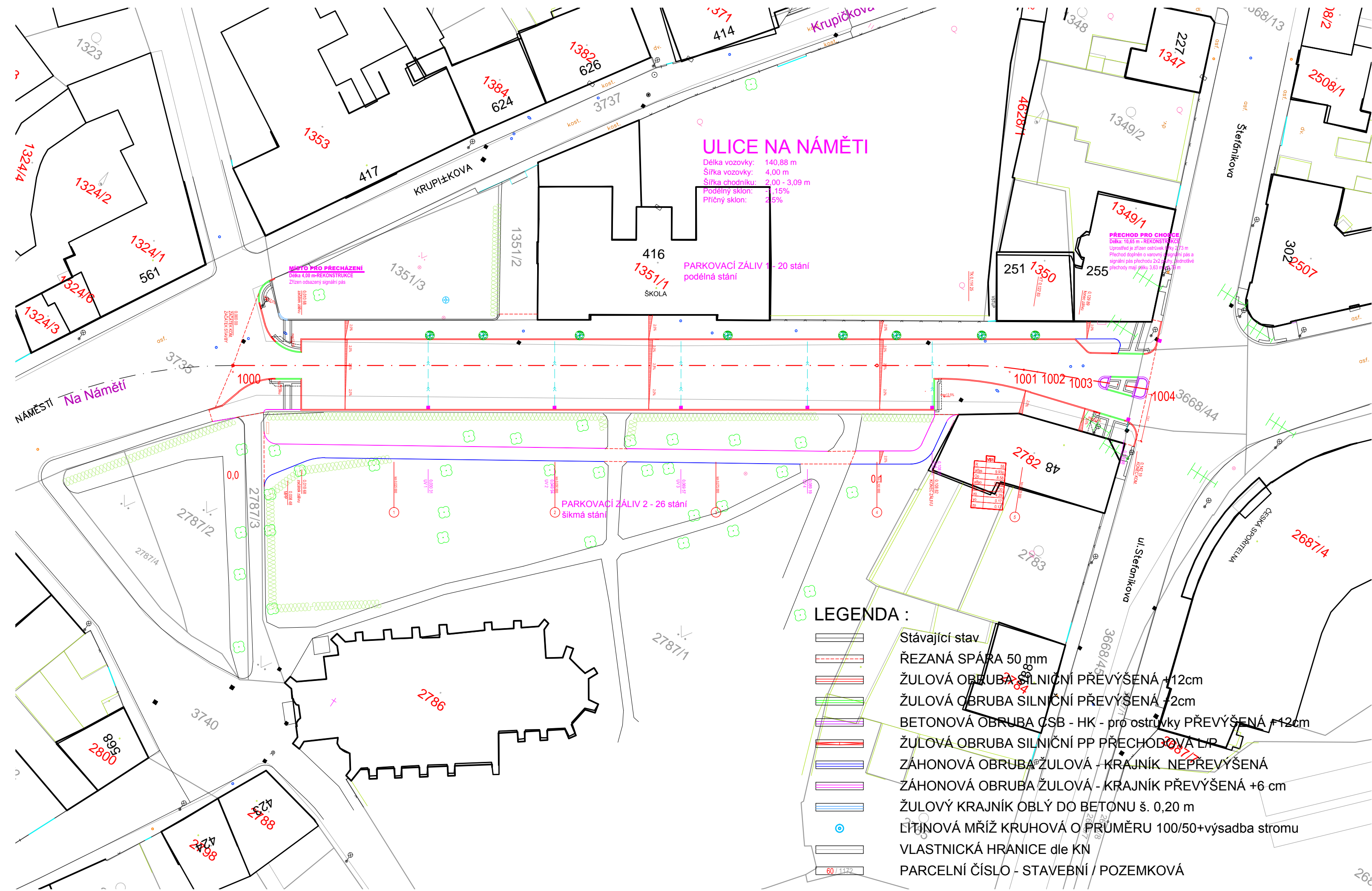


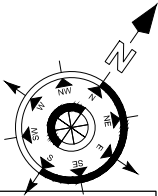
GEODETICKÝ KOORDINAČNÍ VÝKRES M 1:500







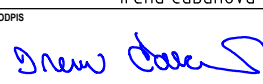
SOUŘADNICOVÝ SYSTÉM JTSK a BpV:
VYTYČOVACÍ BODY OSY:

č.b.	Y	X	poznámka
1000	684345,78	1066115,36	ZU
1001	684244,94	1066049,19	TK1
1002	684241,34	1066046,83	VB1
1003	684237,43	1066045,06	KT1
1004	684225,55	1066039,69	KU

UPOZORNĚNÍ: dokument, který je opatřen otiskem autorizačního razítka a vlastnoručním podpisem je pro účelny účely považován za veřejnou listinu ve smyslu zákona č. 360/1992 sb. veškerá autorská práva spojená s tímto dílem jsou vyhrazena ve smyslu zákona č.121/2000 sb.



REKONSTRUKCE ULICE NA NÁMĚTI
KUTNÁ HORA

SPECIFIKACE STAVBY		Investor: Město Kutná Hora, Havlíčkovo nám. 552, 284 01 Kutná Hora			Č.paré
		Objednatel: Město Kutná Hora, Havlíčkovo nám. 552, 284 01 Kutná Hora			
		k.ú. Kutná Hora č.677710			
GENERALNÍ PROJEKTANT		Zodpovědný projektant Ing. Jiří Kulič	Vypracoval Ing. Jiří Kulič	Kreslil Irena Čabanová	Autorizováno
		PODPIS 	PODPIS 	PODPIS 	
		ATELIÉR DOPRAVNÍCH STAVEB, Hlavní 325, 500 08 Hradec Králové, gsm:774 860 987, tel + fax:466 642 721 Projekce a inženýring dopravních a pozemních staveb-geodetické služby-tvorba mapových děl-management ve stavebnictví			
IDENTIFIKACE PROJEKTU	stupeň dokumentace: PDPs	profesní část: F100 Komunikace	datum expedice: 07/2017	datum editace: 07/2017	měřítko: 1:500
	zakázka: 09/2017	název výkresu: GEODETICKÝ KOORDINAČNÍ VÝKRES			číslo výkresu: A.3